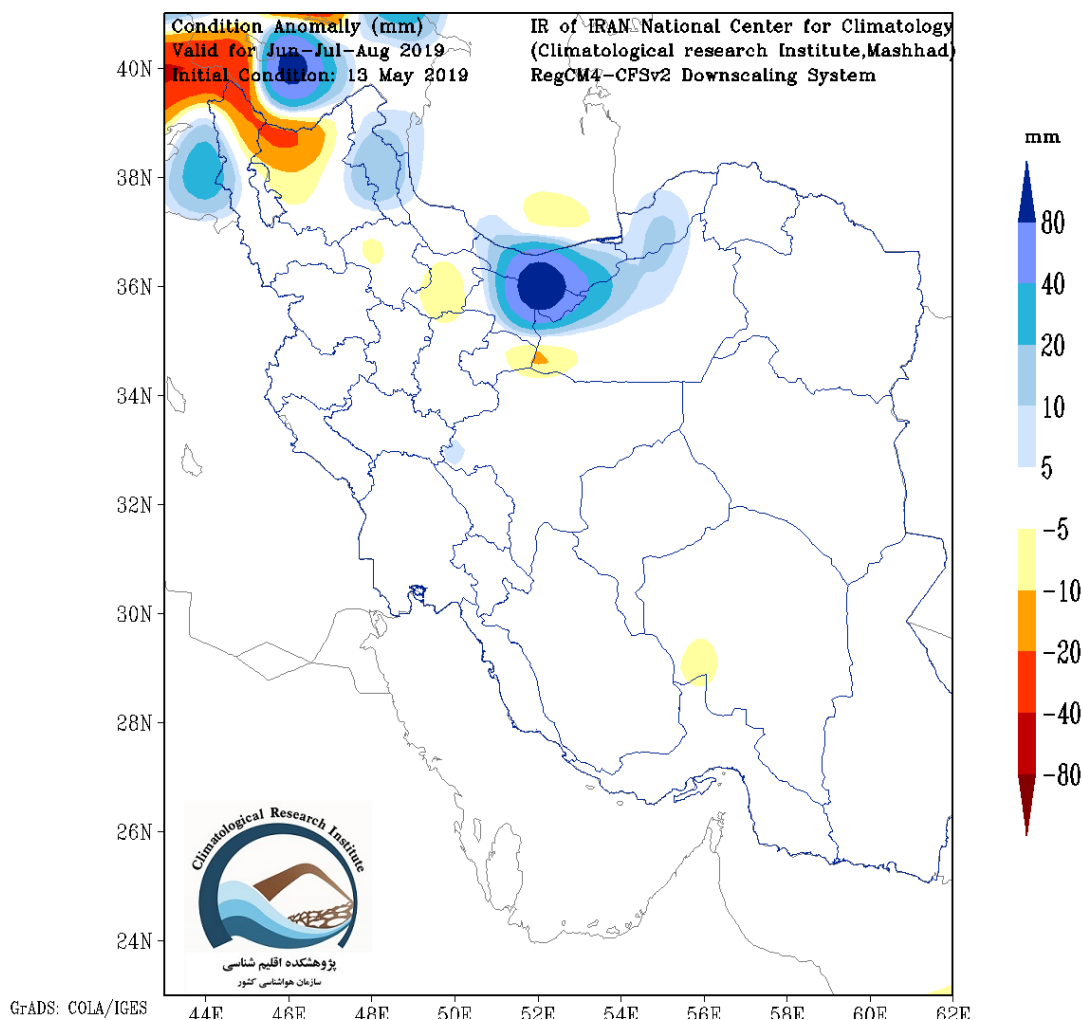


- پیش بینی فصلی

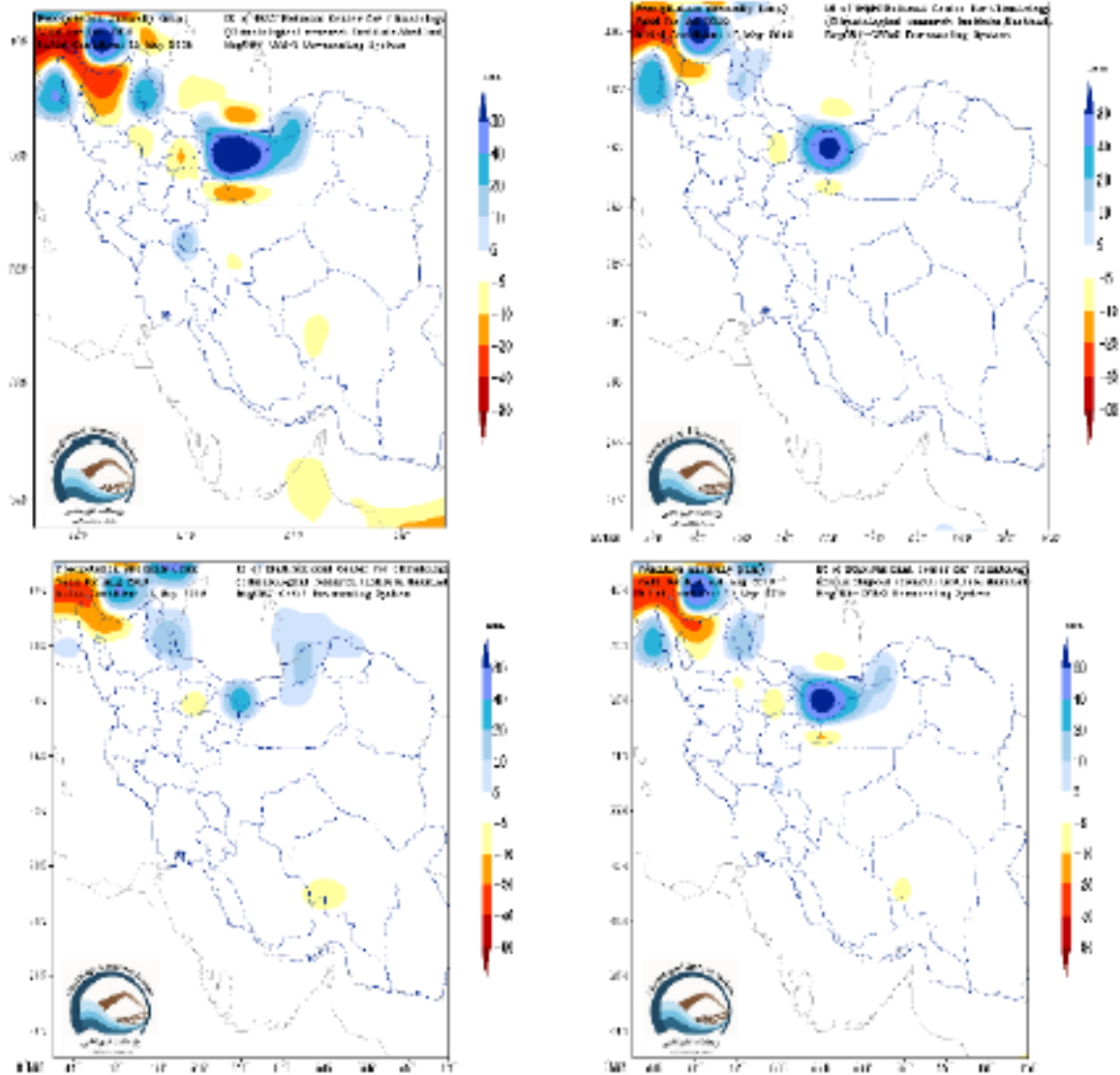
تحلیل نتایج بدست آمده از چهار مدل اقلیمی و شرایط دور پیوندی نظیر ENSO، NAO، MMO که برای دوره زمانی خرداد تا مرداد ۹۸ بدست آمده نشان می دهد :

* شرایط بارندگی برای مناطق شمال غرب استان ۱۰ تا ۲۰ درصد زیر نرمال و بقیه ی مناطق در حد نرمال پیش بینی شده است (شکل ۱۶). شرایط بارشی در سه ماه خرداد تا مرداد تا حدودی مشابه میانگین سه ماهه پیش بینی شده است. (شکل ۱۷)

* دما برای کل استان ۰/۵ تا ۱ درجه بالای نرمال پیش بینی شده است، (شکل ۱۸). البته طبق نقشه ی ماهانه وضعیت برای ماه خرداد، گرم تر از دو ماه تیر و مرداد پیش بینی شده است. (شکل ۱۹)

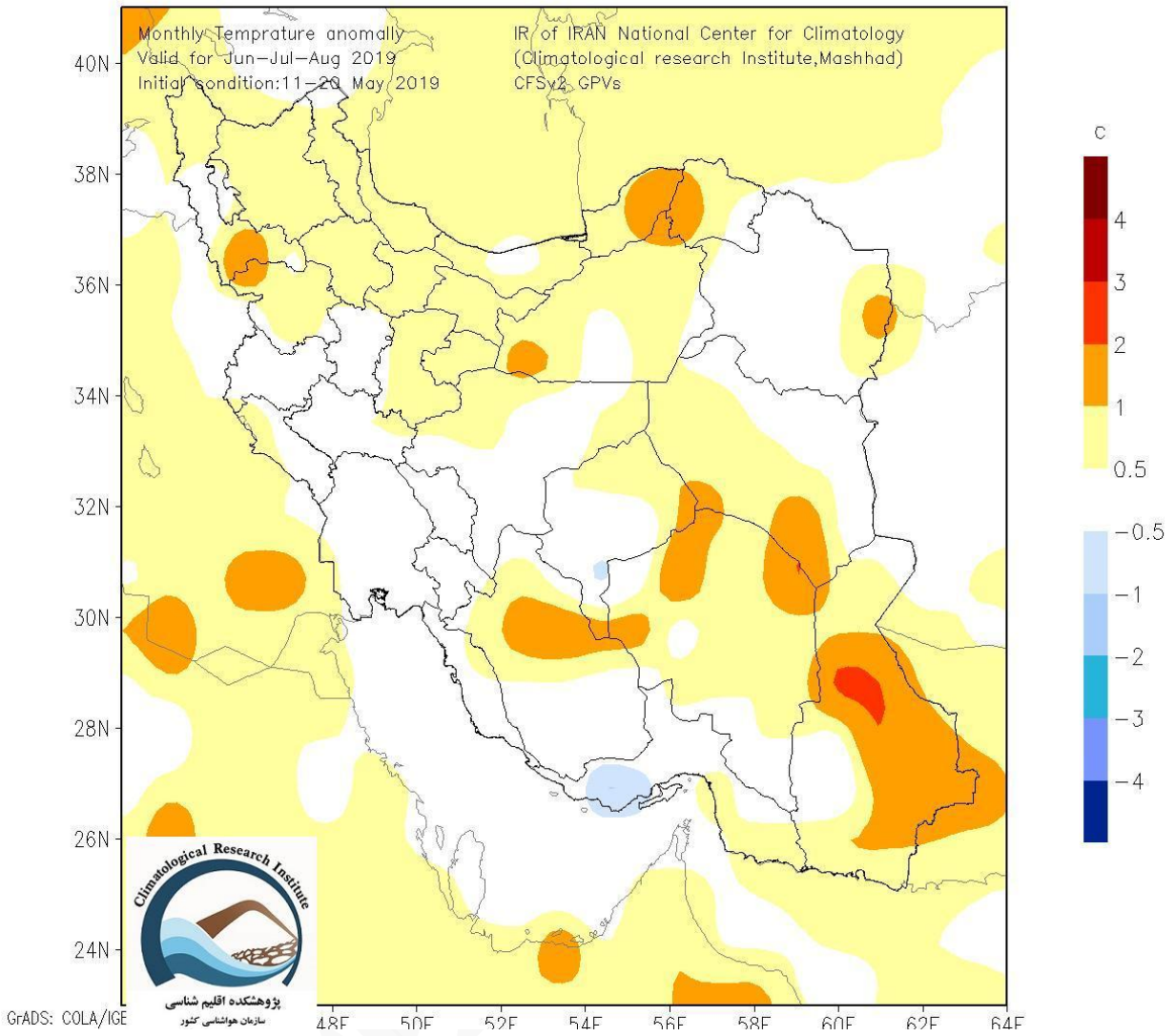


شکل (۱۶) - نقشه پیش بینی بارش خرداد تا مرداد ۹۸



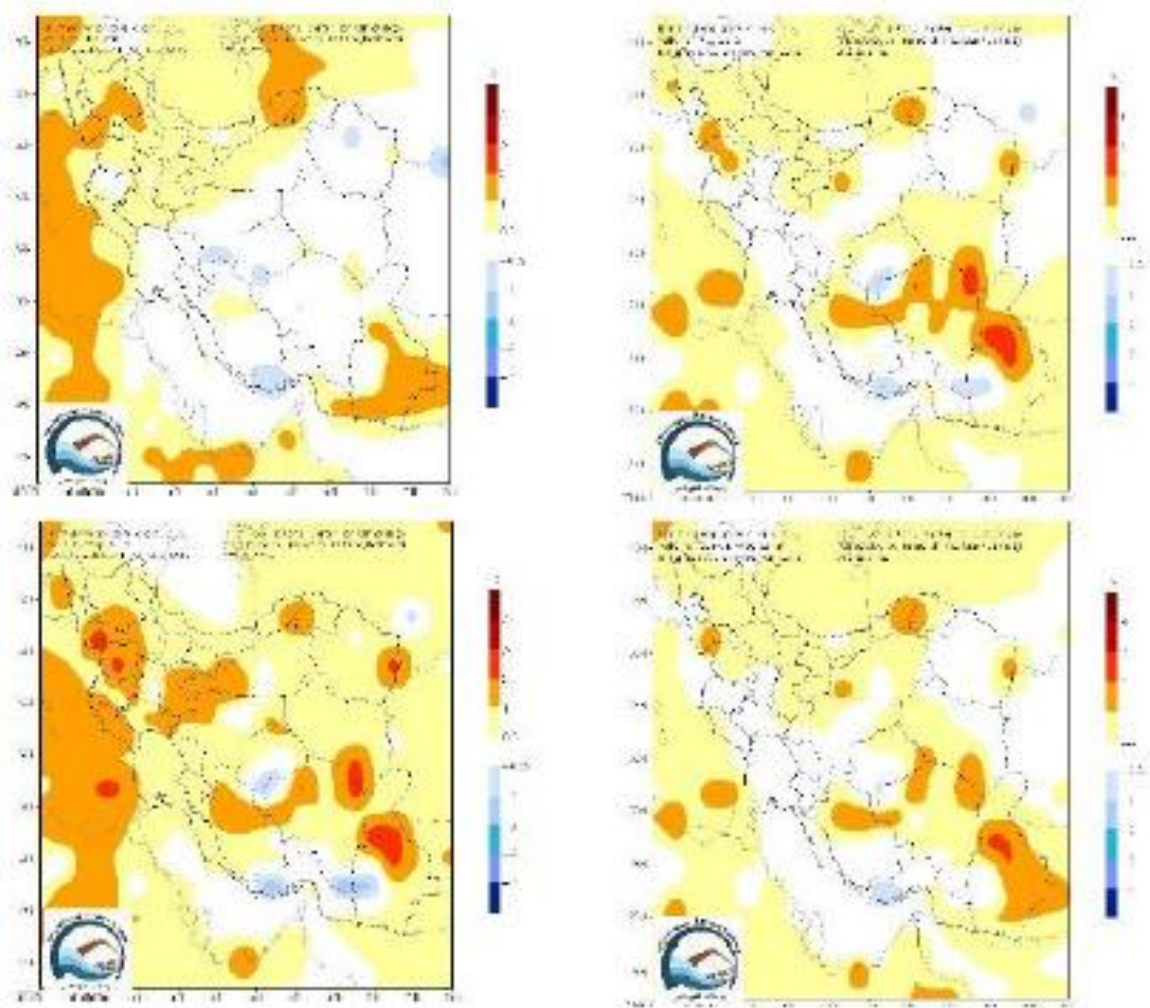
شکل (۱۷) - پیش بینی انحراف بارش نسبت به میانگین بلندمدت: خرداد(بالا-چپ)، تیر(بالا-راست)،
 مرداد،(پایین-چپ) و میانگین سه ماهه (پایین-راست)

پایان شرفی



شکل (۱۸)- نقشه پیش بینی میانگین دمای خرداد تا مرداد ۹۸

پایگاه نشری



شکل (۱۹) - پیش بینی انحراف دمای هوا نسبت به میانگین بلندمدت : خرداد(بالا-چپ)، تیر(بالا-راست)، مرداد،(پایین-چپ) و میانگین سه ماهه (پایین-راست)